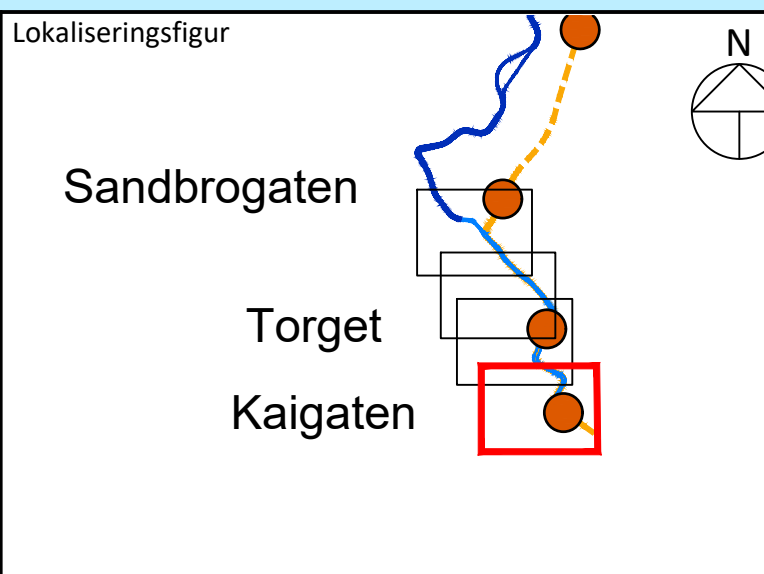




Tegnforklaring		Eksisterende bygg		Planens avgrensning		Møblering		Høyder	
	Natursteinsdekker		Eksisterende bygg		Planens avgrensning		Møblering		Høyder
	Gatesteinsdekker		Fredete bygg		Grense juridisk bindende plan		Sykkeltrasé over torget		Avkjørsel
	Hovedsykkelveg slipp betong / natursteinskvalitet		Kantavgrønsning Bryggen nærområde		Grense for verdenskulturminnets nærområde		Park / grensområde		KL-mast
	Hovedsykkelveg saget gatestein		Kantstein		Eiendomsgrænse		Eksisterende trær		KL-mast spesialdesign
			Trafikkøy		Banespør		Nye trær / flyttede trær		Lysmast spesialdesign
			Vann		Bybanekantstein - hvit linje		Mur / konstruksjon / skjæring		Gjerde
					Tunnelmunning				



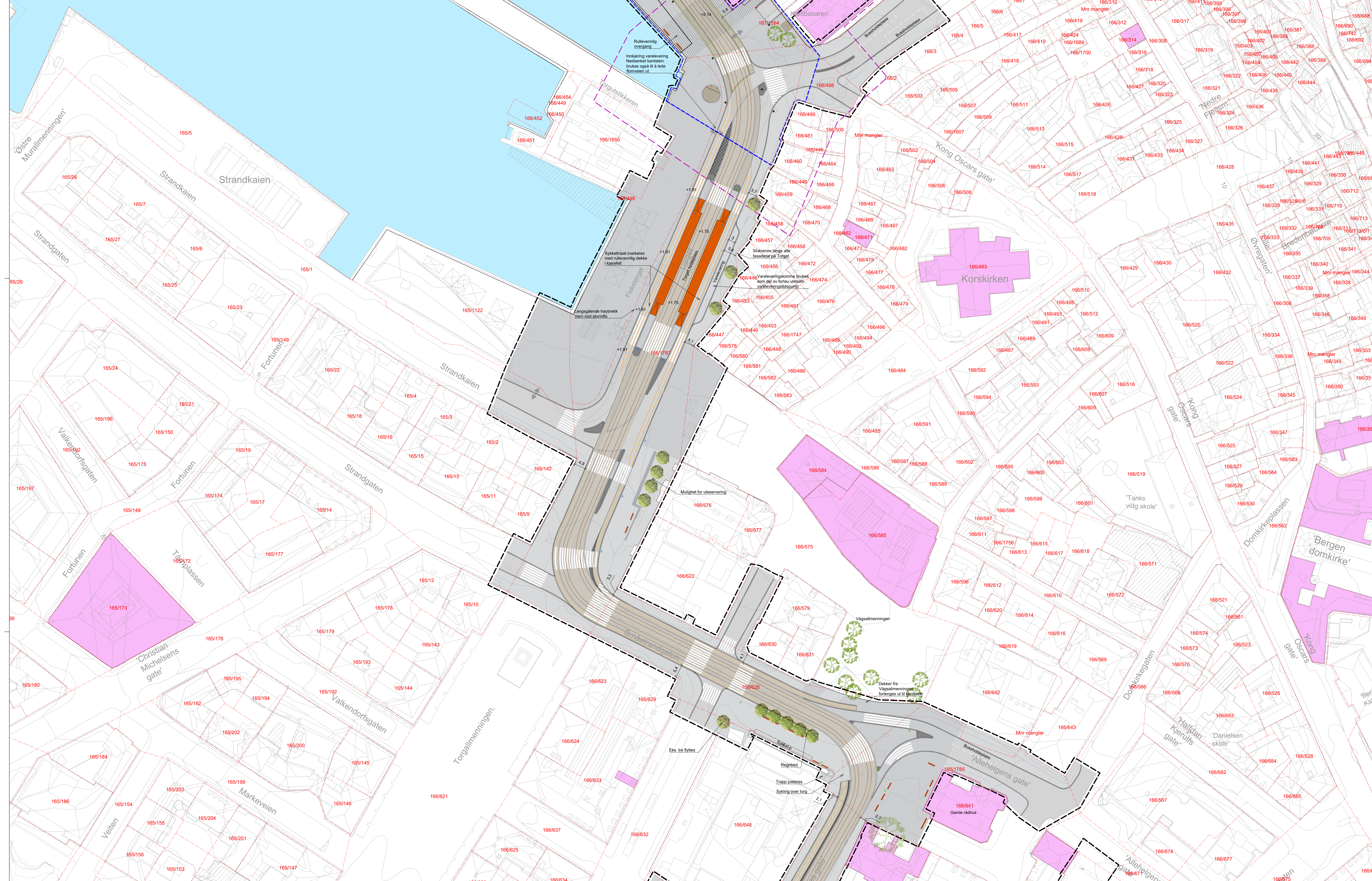
**BT5 Bybanen til Asane
DS1, Kaigaten - Sandbrogaten
Planutsnitt 1**

Revisjon	Revisjon gjelder	Utarb	Kontr	Godkjent	Rev. dato
01	Teknikk forprosjekt	IngSka	ND	IOV	2022-09-15

BERGEN
KOMMUNE

Miljøtettet

Leverandør	Norconsult		
Målestokk	Tegningsnummer/dokumentkode	Plan id	Rev. id
1:500	BT5-O-10001	65810000	01



Tegnforklaring

	Natursteinsdekker		Banetråse stortagestein		Eksisterende bygg
	Gatesteinsdekker		Kjøreveg gatestein		Fredete bygg
	Hovedsykkelveg slipp betong / natursteinskvalitet		Overkjørbart areal		Kantavgrønsning Bryggen To skift stortagestein
	Hovedsykkelveg saget gatestein		Trafikkøy		Kantstein
			Vann		Bybanekantstein - hvit linje

	Planens avgrensning		Eksisterende trær
	Grense juridisk bindende plan		Nye trær / flyttede trær
	Grense for verdenskulturminnets nærområde		Mur / konstruksjon / skjæring
	Eiendomsgrænse		
	Banespor		
	Tunnelmunning		

	Moblering		Høyder
	Sykkeltåse over torget		Avkjørsel
	Park / grensområde		KL-mast
	Eksisterende trær		KL-mast spesialdesign
	Nye trær / flyttede trær		Lysmast spesialdesign
	Mur / konstruksjon / skjæring		Gjerde

BT5 Bybanen til Asane
DS1, Kaigaten - Sandbrogaten
Planutsnitt 2

Revisjon 01 | Revisjon gjelder Teknisk forprosjekt | Utabr IngSka | Kontr ND | Godkjent IOV | Rev. dato 2022-09-15

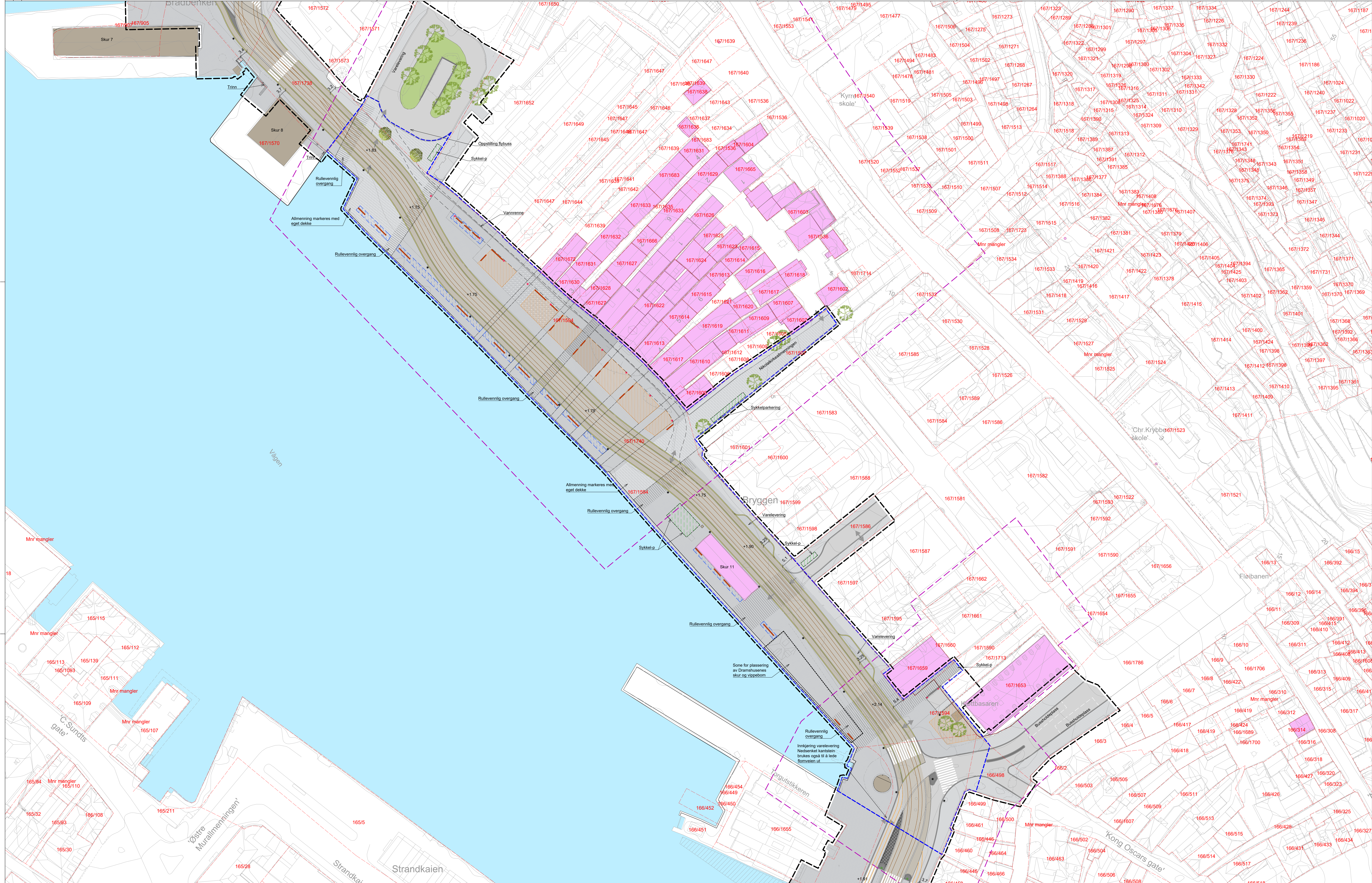
Lokaliseringstegning: Sandbrogaten, Torget, Kaigaten

BERGEN KOMMUNE

Miljøtettet

Leverandør: **Norconsult**

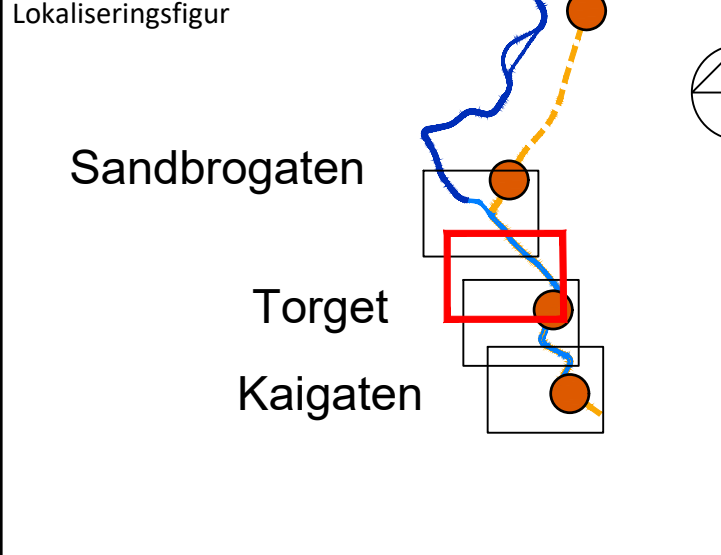
Målestokk: 1:500 | Tegningsnummer/dokumentkode: BT5-O-10002 | Plan id: 65810000 | Rev. 01



Tegnforklaring

	Natursteinsdekker		Overkjørbart areal		Moblering		Planens avgrensning
	Hovedsykkelveg slit betong / natursteinskvalitet		Trafikkøy		Sykkeltrose over torget		Grense verdensskulturminnets nærområde ihht. VKB: plan id 16040000
	Kjøreveg gatestein		Vann		Kantstein		Eiendomsgrense
	Banespor		Eksisterende bygg		Bybanekantstein - hvit linje		KL-mast / KL-mast spesialdesign
			Fredete bygg		Eksisterende trær		Avkjørsel
			Nye trær / flyttede trær				

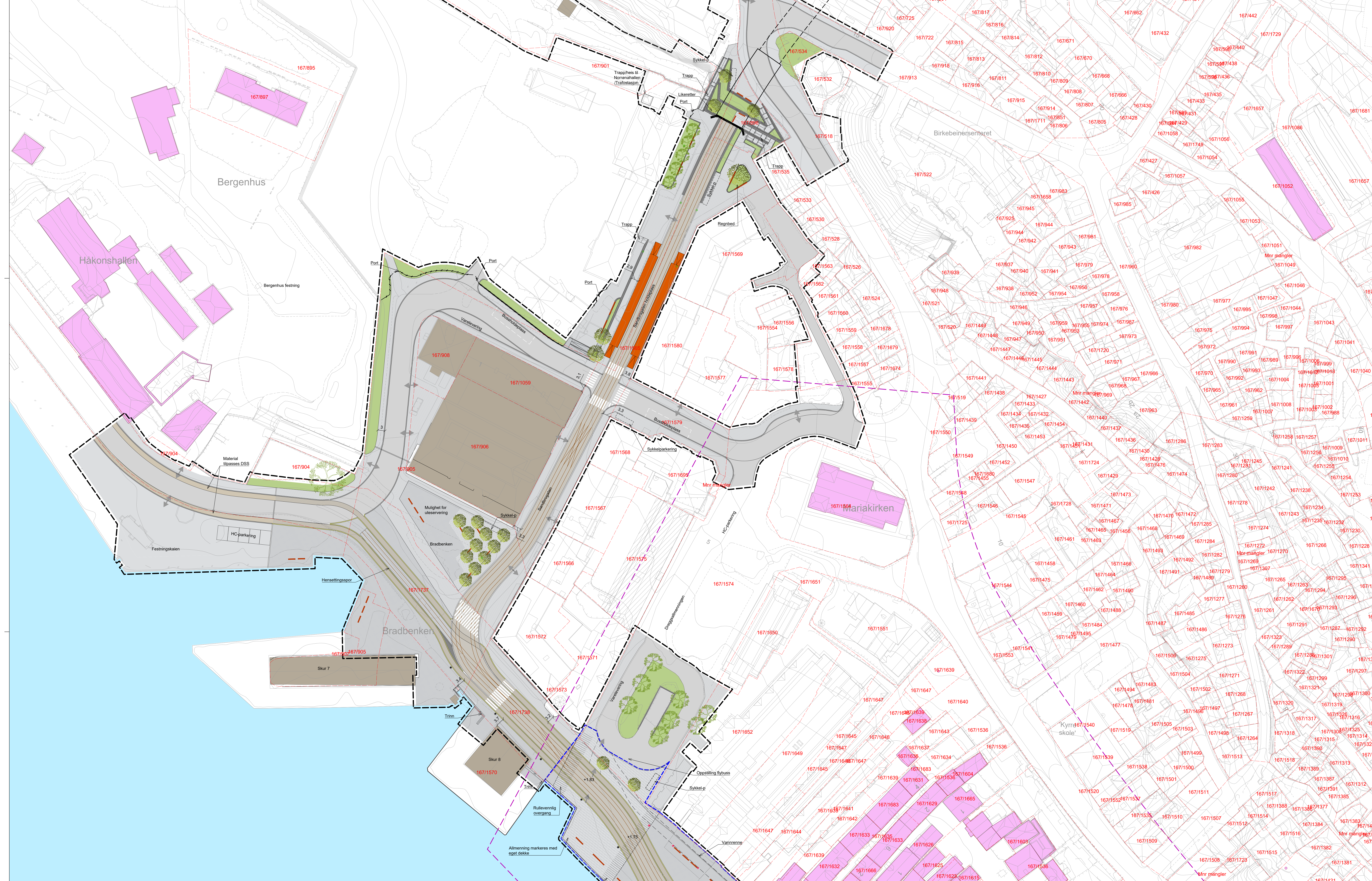
	Grense juridisk bindende plan		Frisikttlinje
	Hensynssone plassering av Dramshusenes skur og vippebom		Mobleringssone gate møbler / sykkel
	Hovedsykkelveg saget gatestein		Sone for opphold og aktivitet
	Banetrasé stortagestein		Kjøresone for tilkomst til bygg, varelevering og brann
	Gatesteinsdekker Bryggen		Kantavgrensning Bryggen
			To skift stortagestein
			Lysmaster gatebelysning / fasadebelysning
			Høyder (Høydef.: NN2000)



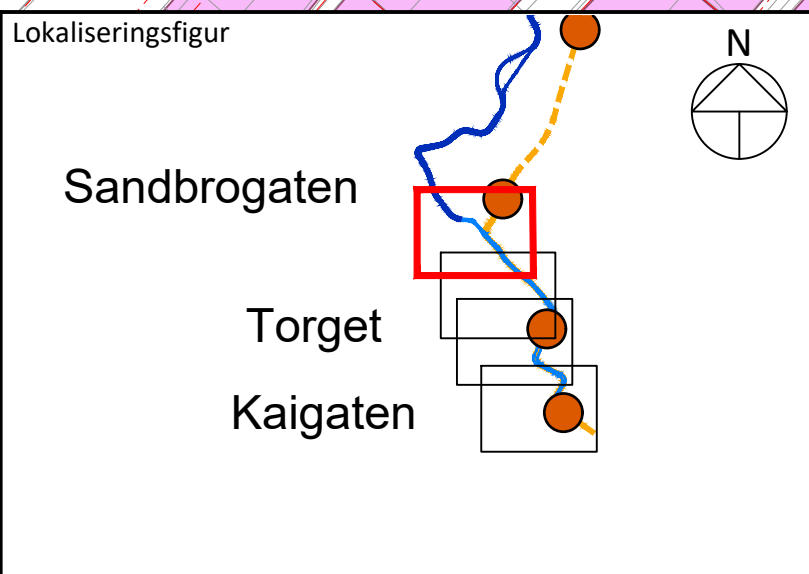
**BT5 Bybanen til Asane
DS1, Kaigaten - Sandbrogaten
Planutsnitt 3**

Revisjon	Revisjon gjelder	Utarb	Kontr	Godkjent	Rev. dato
01	Teknisk forprosjekt	IngSka	ND	IOV	2022-09-15

Leverandør Norconsult		Tegningsnummer/dokumentkode BT5-O-10003	
Målestokk 1:500		Plan id 65810000	
Rev. dato 2022-09-15		Rev. 01	



Tegnforklaring		Banetrasé storgatestein		Eksisterende bygg		Planens avgrensning		Møblering		Høyder	
	Natursteinsdekker		Banetrasé storgatestein		Eksisterende bygg		Planens avgrensning		Møblering		Høyder
	Gatesteinsdekker		Kjøreveg gatestein		Fredete bygg		Grense juridisk bindende plan		Sykkeltrasé over torget		Avkjørsel
	Hovedsykkelveg slipt betong / natursteinskvalitet		Overkjørbart areal		Kantavgrønsning Bryggen To skift storgatestein		Grense for verdenskulturminnets nærområde		Park / grensområde		KL-mast
	Hovedsykkelveg saget gatestein		Trafikkøy		Kantstein		Eiendomsgrænse		Eksisterende trær		KL-mast spesialdesign
			Vann		Bybanekantstein - hvit linje		Banespor		Nye trær / flyttede trær		Lysmast spesialdesign
							Tunnelmunning		Mur / konstruksjon / skjæring		Gjerde



**BT5 Bybanen til Asane
DS1, Kaigaten - Sandbrogaten
Planutsnitt 4**

Revisjon	Revisjon gjelder	Utarb	Kontr	Godkjent	Rev. dato
01	Teknikk forprosjekt	IngSka	ND	IOV	2022-09-15

Leverandør Norconsult		Tegningsnummer/dokumentkode BT5-O-10004	
Målestokk 1:500		Plan id 65810000	
		Rev. 01	

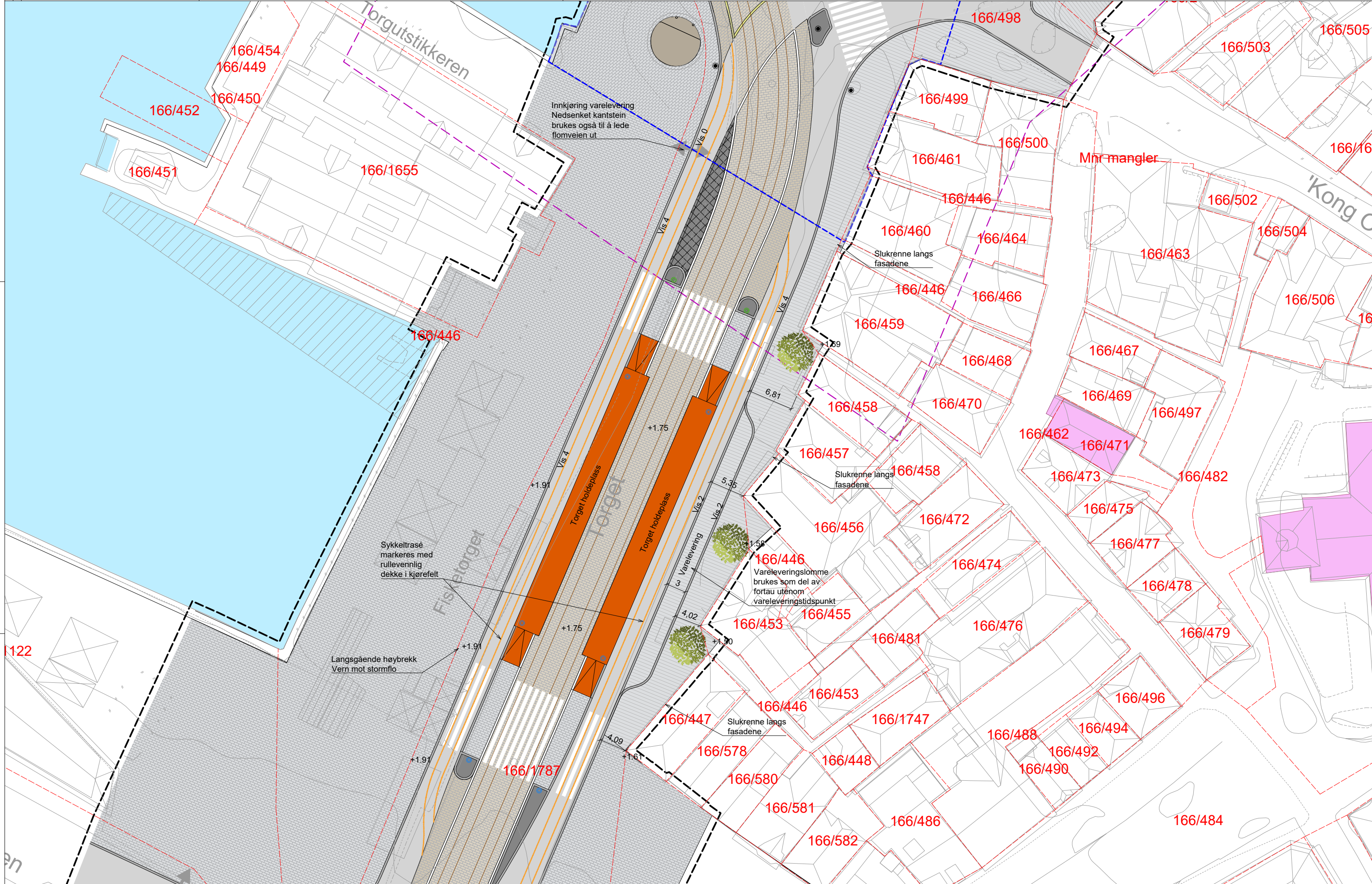


Hvit linje illustrerer avgrensning av banetrasé. Detaljprosjektering av hvit linje gjøres i neste fase.

Buffersone mellom vei og sykkelfelt

Grusdekke fra parken trekkes ut til fortau og plassen trekkes inn under trerekken. Kantstein synliggjør parkens avgrensning.

Tegnforklaring Natursteinsdekker Gatesteinsdekker Hovedsykkelveg slipt betong / naturstein Hovedsykkelveg saget gatestein		Banetrasé storgatestein Kjøreveg gatestein Overkjørbart areal Trafikkøy Vann		Eksisterende bygg Fredete bygg Kantavgrensning Bryggen To skift storgatestein Kantstein Bybanekantstein - hvit linje		Planens avgrensning Grense juridisk bindende plan Grense for verdens-kulturminnets nærområde Eiendomsgrense Banespor		Park / grøntområde Møblering Sykkeltrasé over torget Eksisterende trær / nye trær Mur / konstruksjon / skjæring		Tunnelmunning Høyder Avkjørsel KL-mast / KL-mast spesialdesign Lysmast spesialdesign		BT5 Bybanen til Asane DS1, Kaigaten - Sandbrogaten Planutsnitt Kaigaten hold plass		BERGEN KOMMUNE Miljøloftet	
Revisjon 01 Revisjon gjelder Teknisk forprosjekt		Utarb. IngSka Kontr. ND Godkjent IOV Rev. dato 2022-09-15		Leverandør Norema		Målestokk 1:250		Tegningsnummer/dokumentkode BT5-O-10005		Plan id 65810000		Rev. 01			



Tegnforklaring

	Natursteinsdekker		Banetrasé storgatestein		Eksisterende bygg
	Gatesteinsdekker		Kjøreveg gatestein		Fredete bygg
	Hovedsykkelveg slipt betong / naturstein		Overkjørbart areal		Kantavgrensning Bryggen To skift storgatestein
	Hovedsykkelveg saget gatestein		Trafikkøy		Kantstein
			Vann		Bybanekantstein - hvit linje

	Planens avgrensning		Park / grøntområde		Tunnelmunning
	Grense juridisk bindende plan		Møblering		Høyder
	Grense for verdens-kulturminnets nærområde		Sykkeltrasé over torget		Avkjørsel KL-mast / KL-mast spesialdesign
	Eiendomsgrense		Eksisterende trær / nye trær		Lysmast spesialdesign
	Banespor		Mur / konstruksjon / skjæring		

BT5 Bybanen til Asane
DS1, Kaigaten - Sandbrogaten
Planutsnitt Torget holdeplass

Revisjon	Revisjon gjelder	Utarb	Kontr	Godkjent	Rev. dato
01	Teknisk forprosjekt	IngSka	ND	IOV	2022-09-15

BERGEN KOMMUNE		Miljøloftet	
Noreconsult		AV	
Målestokk	Tegningsnummer/dokumentkode	Plan id	Rev.
1:250	BT5-O-10006	65810000	01



Tegnforklaring	
	Natursteinsdekker
	Gatesteinsdekker
	Hovedsykkelveg slipt betong / naturstein
	Hovedsykkelveg saget gatestein
	Banetrasé storgatestein
	Kjøreveg gatestein
	Overkjørbart areal
	Trafikkø
	Vann
	Eksisterende bygg
	Fredete bygg
	Kantavgrønsing Bryggen To skift storgatestein
	Kantstein
	Bybanekantstein - hvit linje
	Planens avgrønsning
	Grense juridisk bindende plan
	Grense for verdens-kulturminnets nærområde
	Eiendomsgrense
	Banespor
	Park / grøntområde
	Møblering
	Sykkeltrasé over torget
	Eksisterende trær / nye trær
	Mur / konstruksjon / skjæring
	Tunnelmunning
	Høyder
	Avkjørsel KL-mast / KL-mast spesialdesign
	Lysmast spesialdesign

BT5 Bybanen til Asane
DS1, Kaigaten - Sandbrogaten
Planutsnitt Sandbrogaten hold plass

Revisjon	Revisjon gjelder	Utarb	Kontr	Godkjent	Rev. dato
01	Teknikk forprosjekt	IngSka	ND	IOV	2022-09-15

Leverandør **Norconsult**

Målestokk 1:250

Tegningsnummer/dokumentkode BT5-O-10007

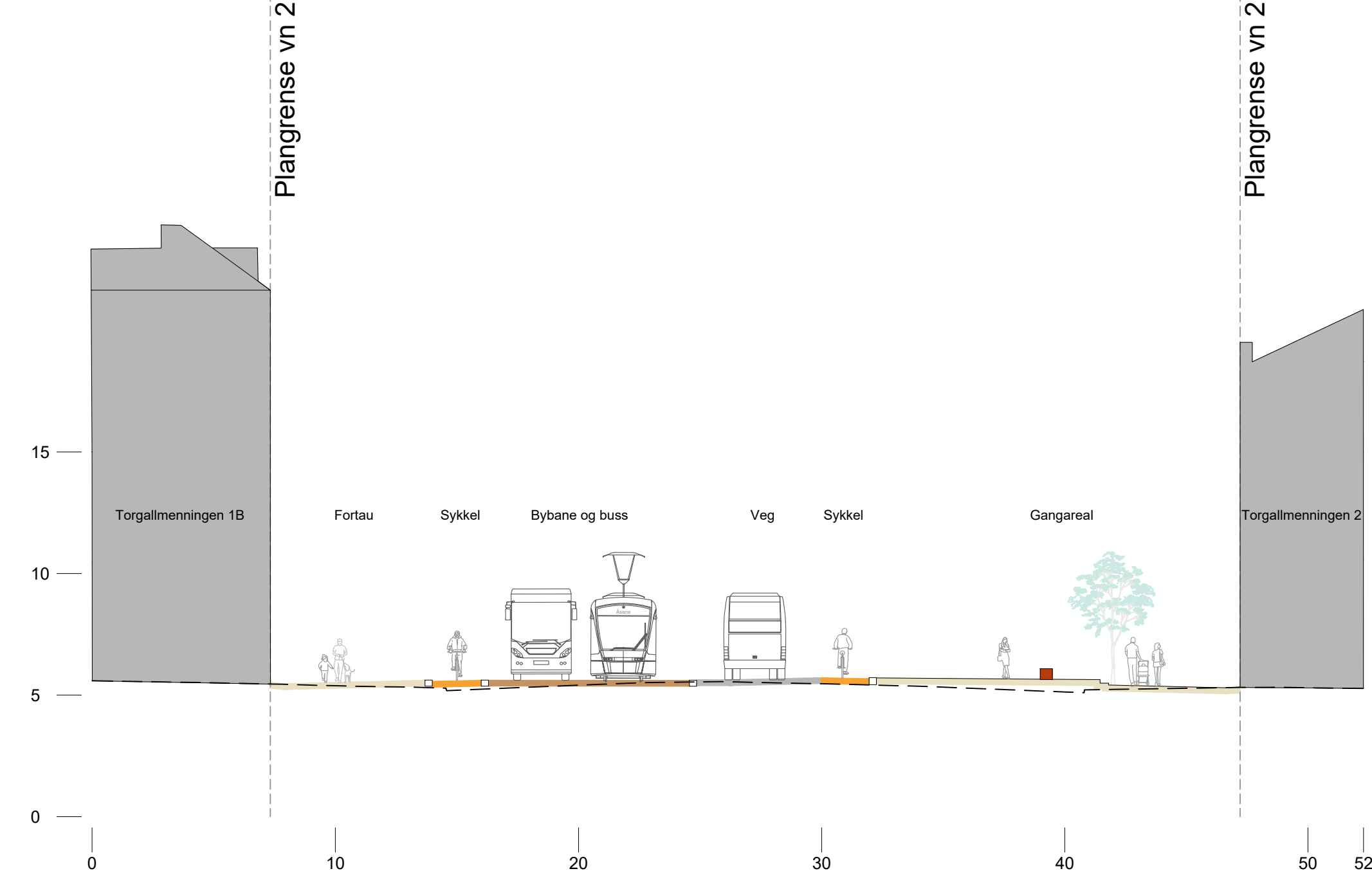
Plan id 65810000

Rev. 01

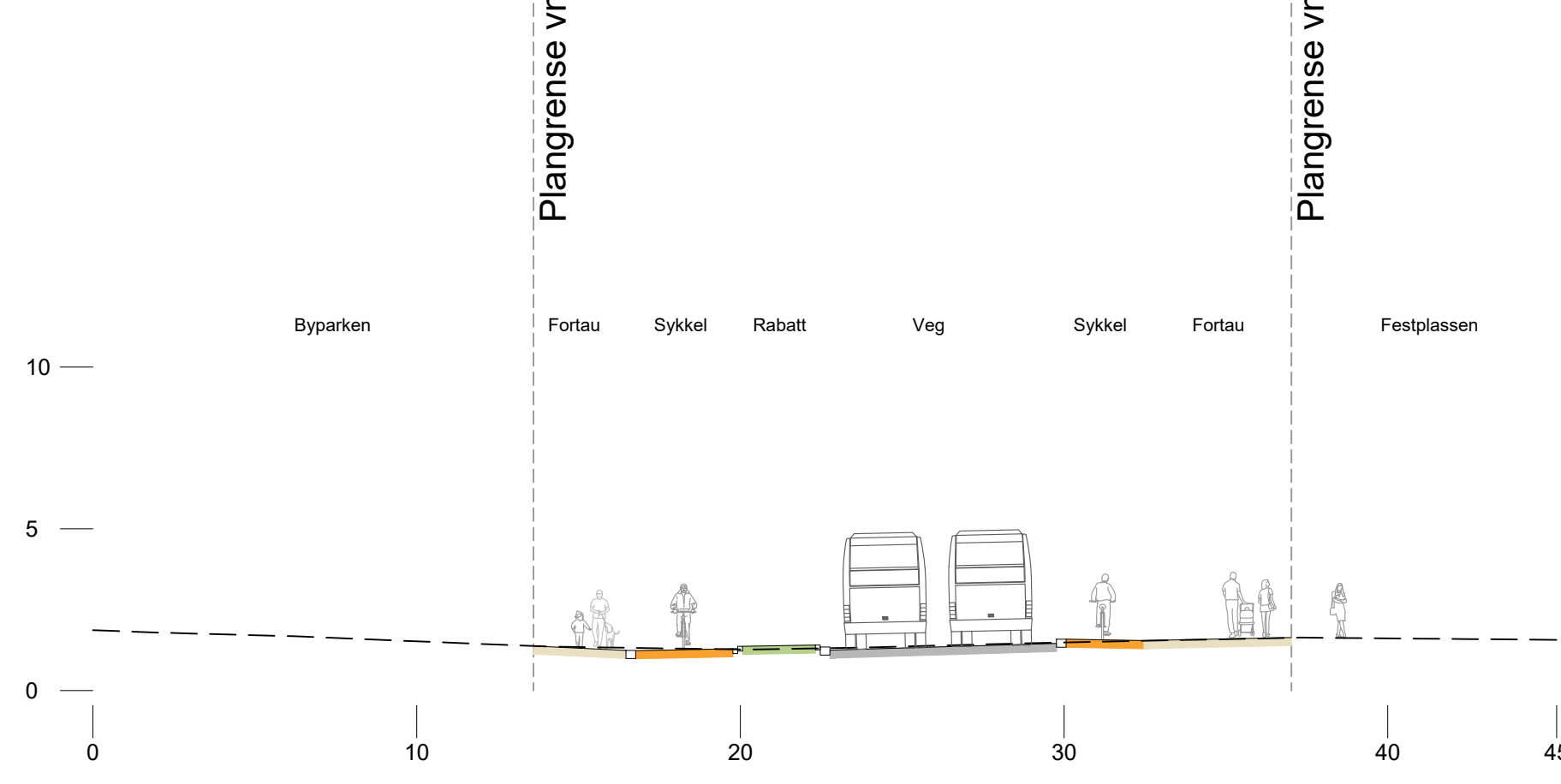
Allehelgens gate DD'



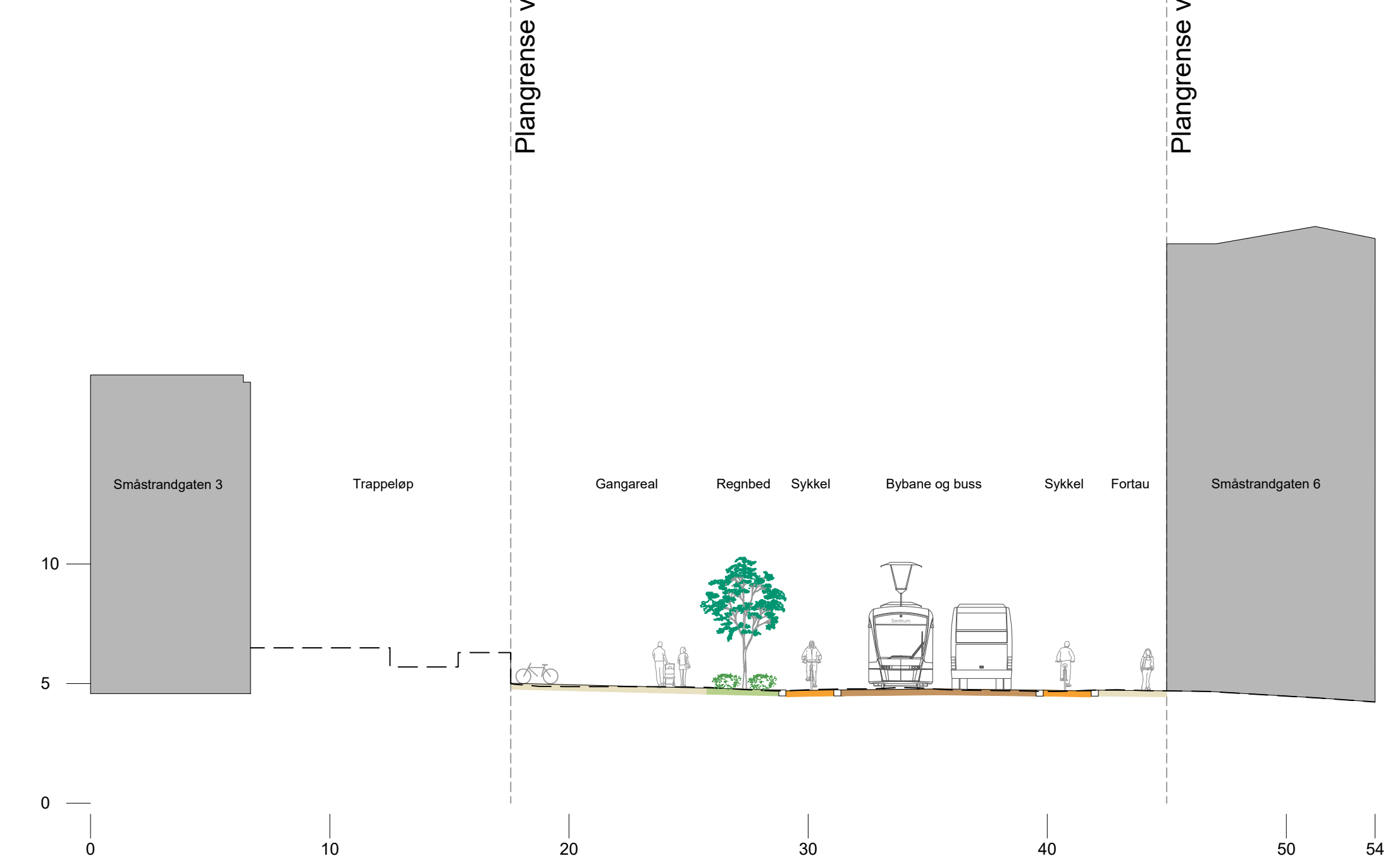
Torget FF'




Christies gate CC'



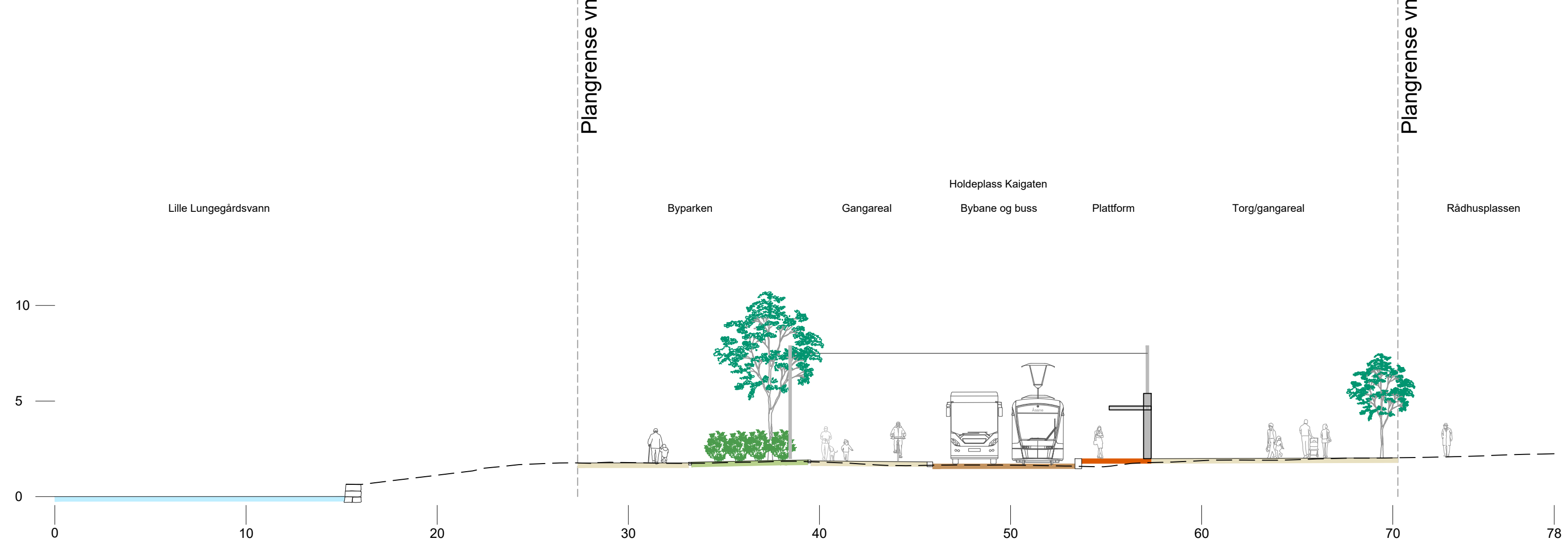
Småstrandgaten EE'



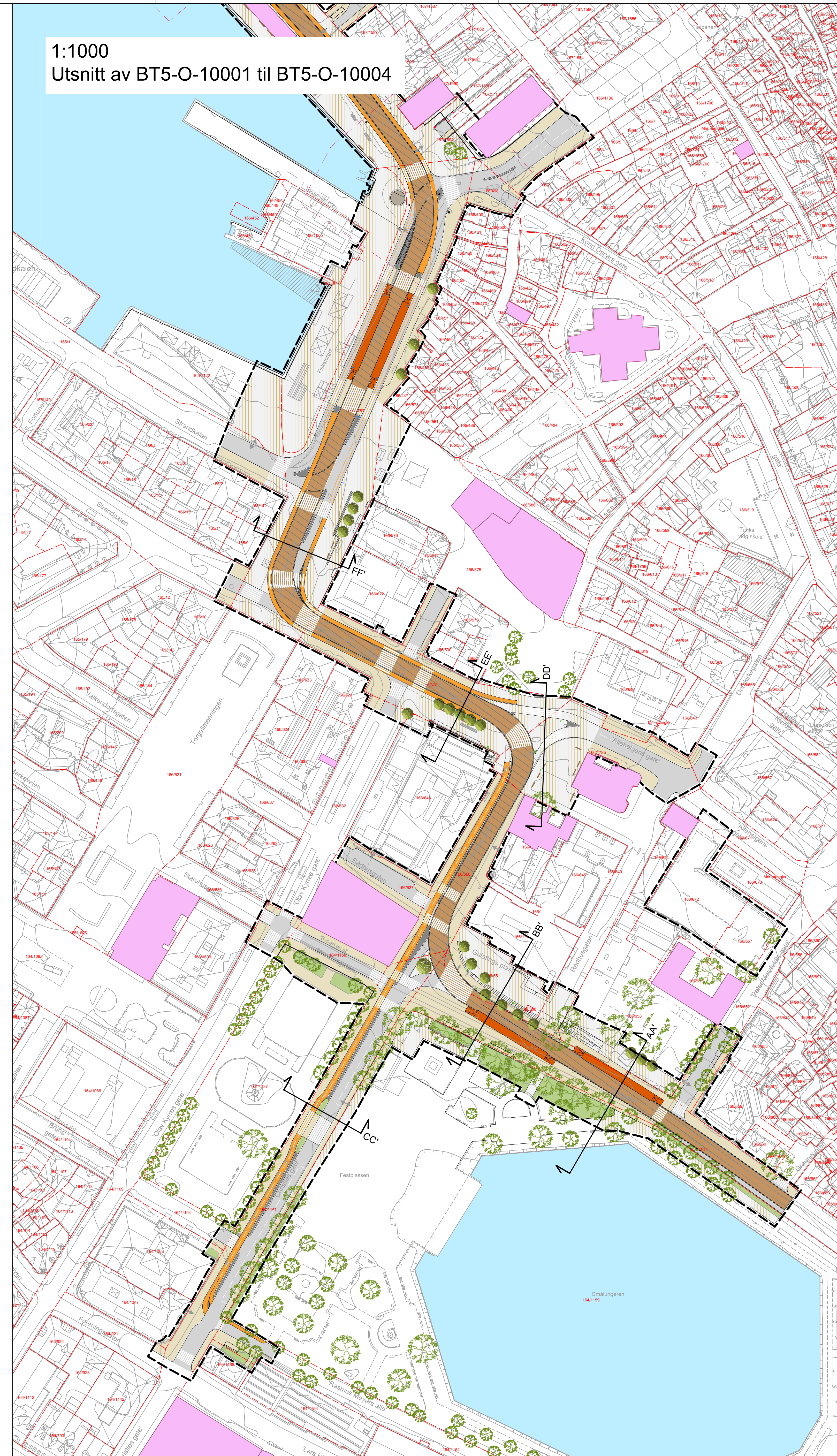
Kaigaten BB'



Kaigaten AA'



1:1000
Utsnitt av BT5-O-10001 til BT5-O-10004



BT5 Bybanen til Asane
DS1, Kaigaten - Sandbrogaten
Illustrasjonssnitt 1

Revisjon	Revisjon gjelder	Utarb	Kontr	Godkjent	Rev. dato
01	Teknisk forprosjekt	IngSka	ND	IOV	2022-09-15

Leverandør: **Norconsult**

Målestokk: 1:200

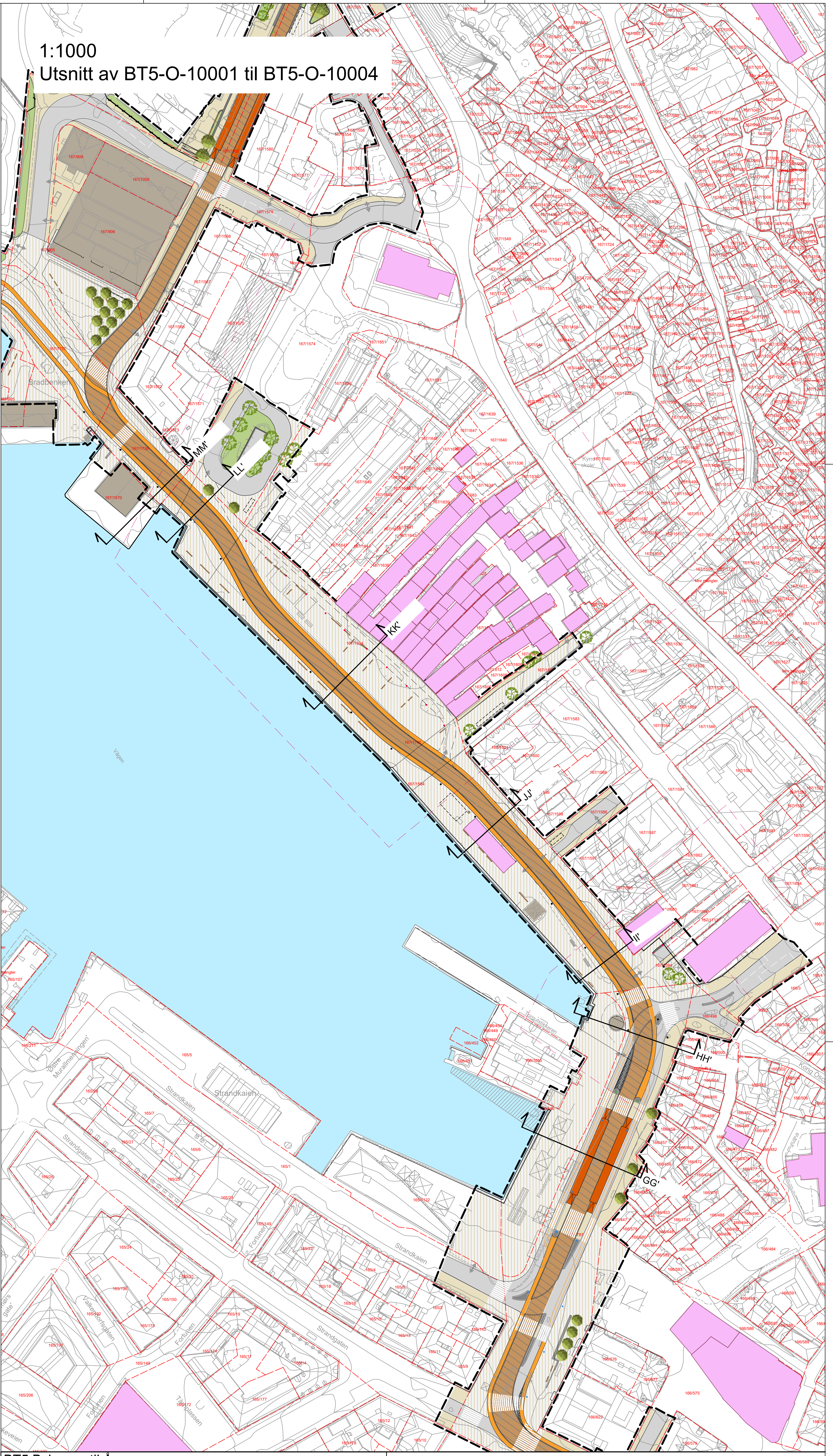
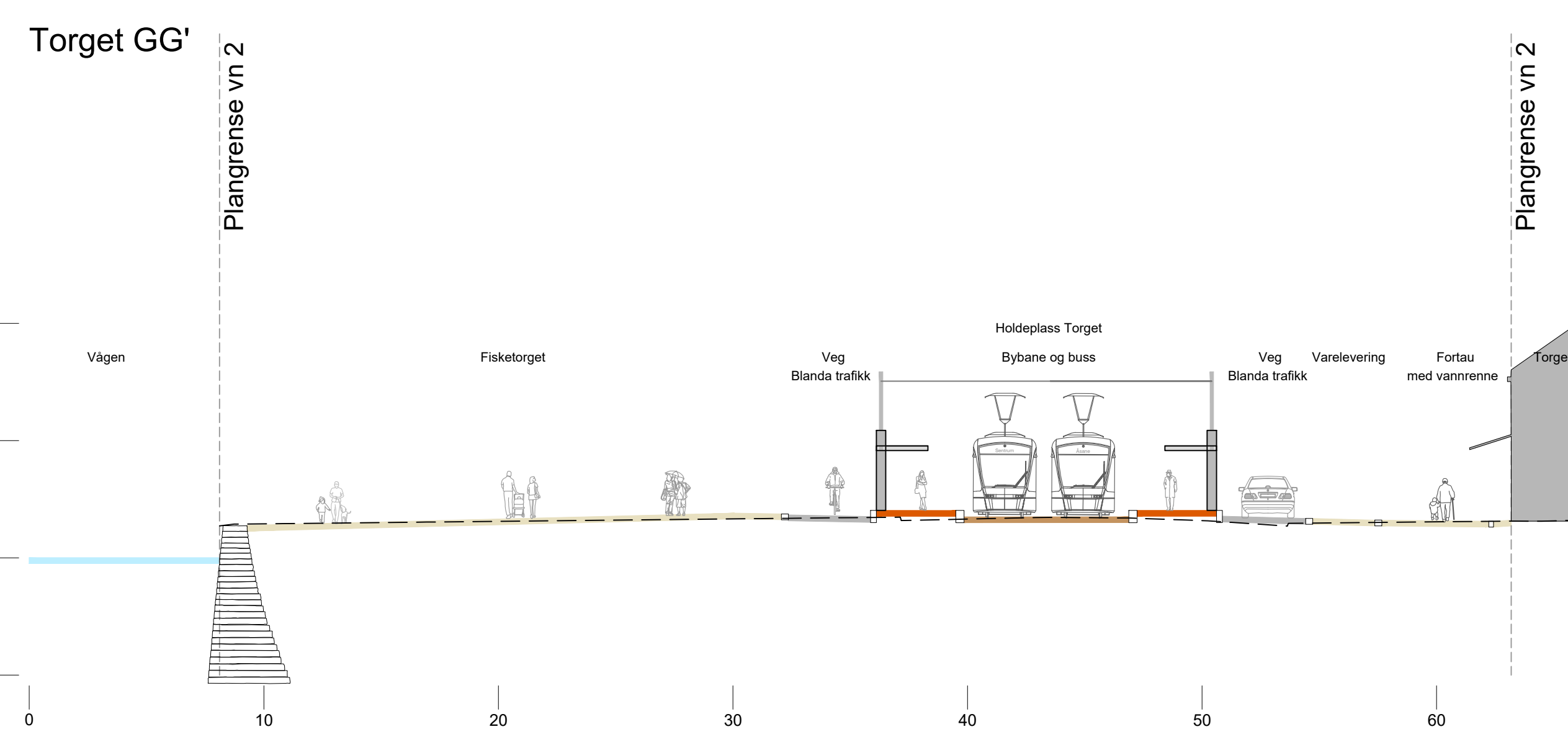
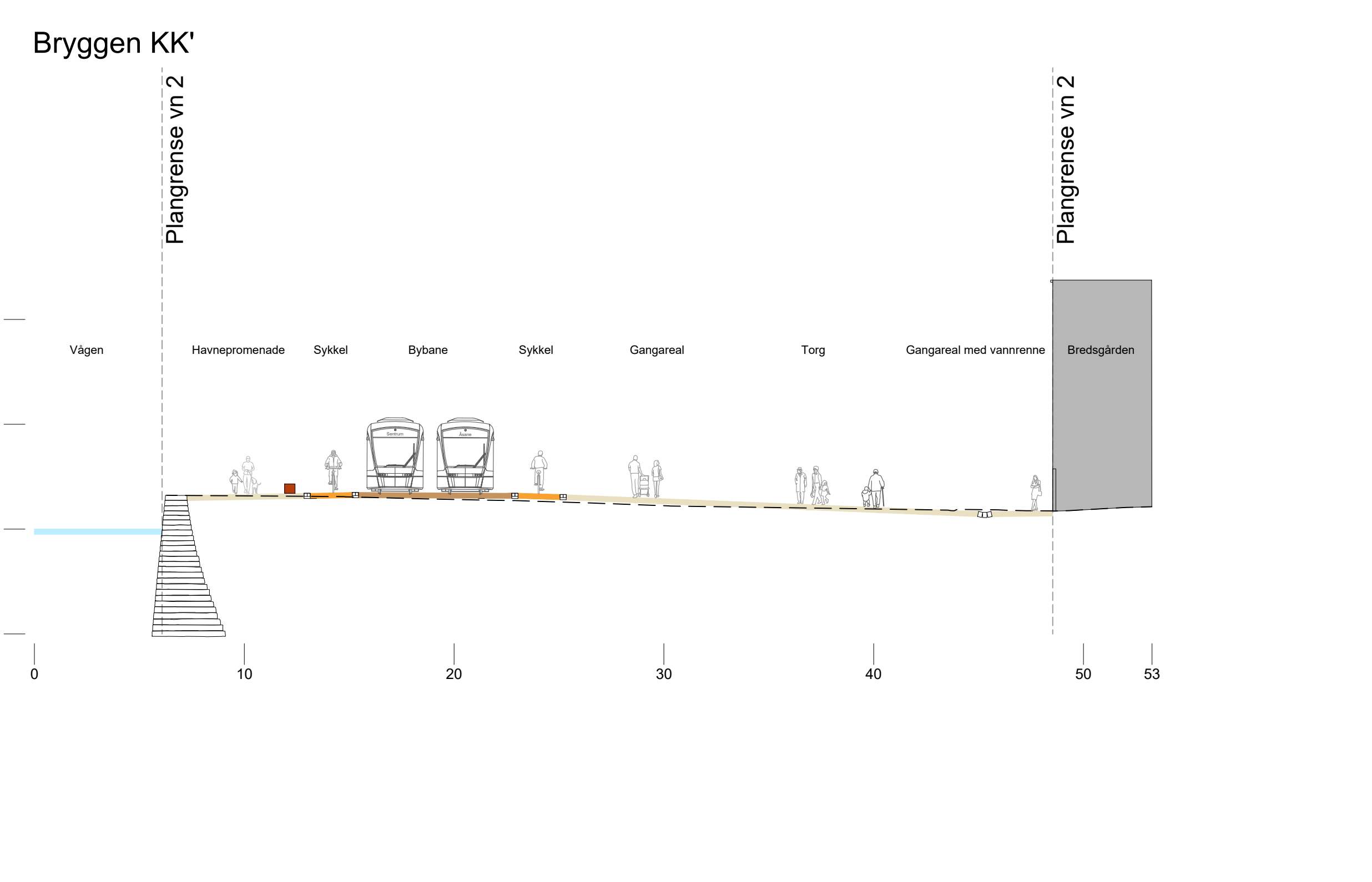
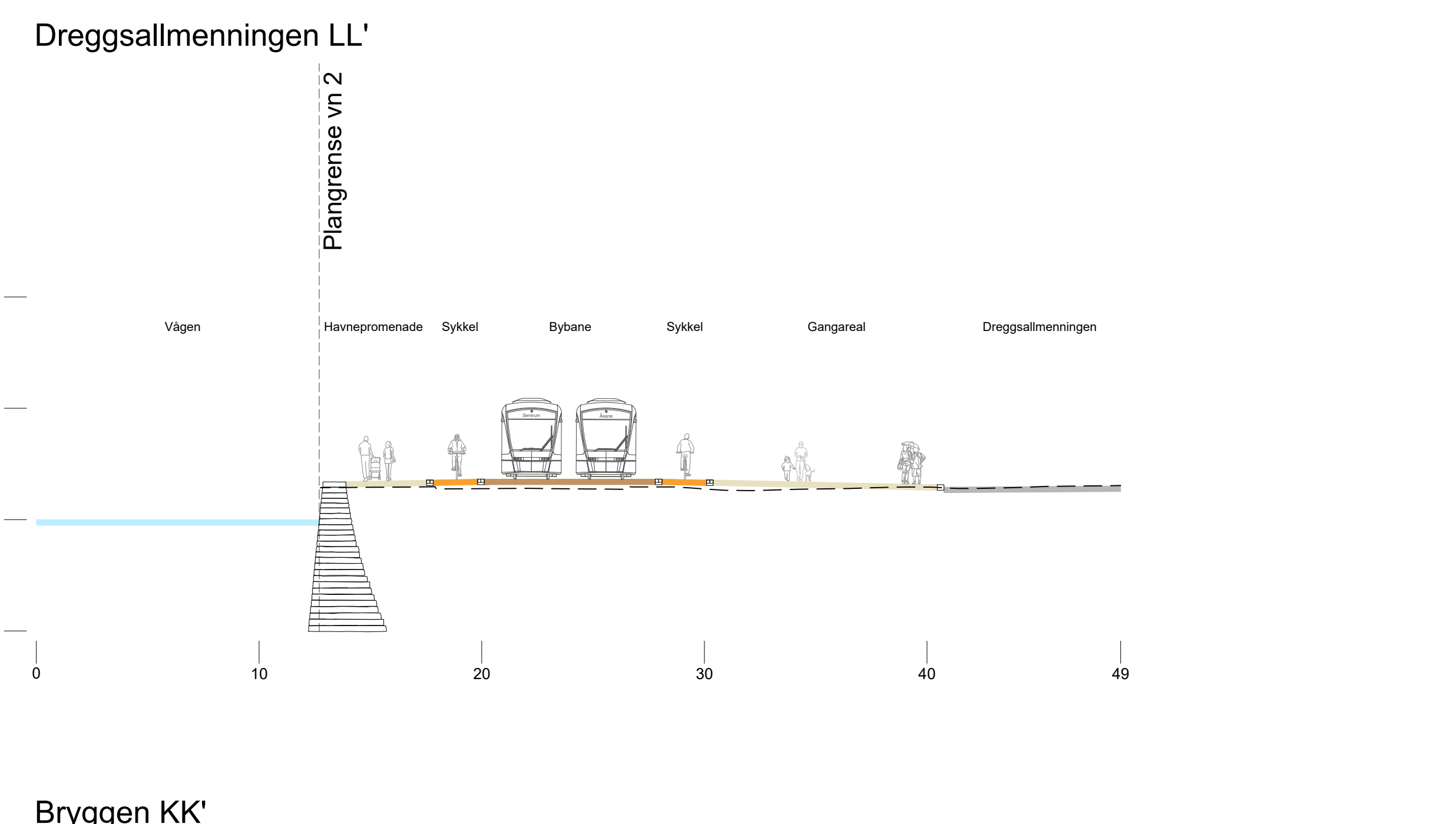
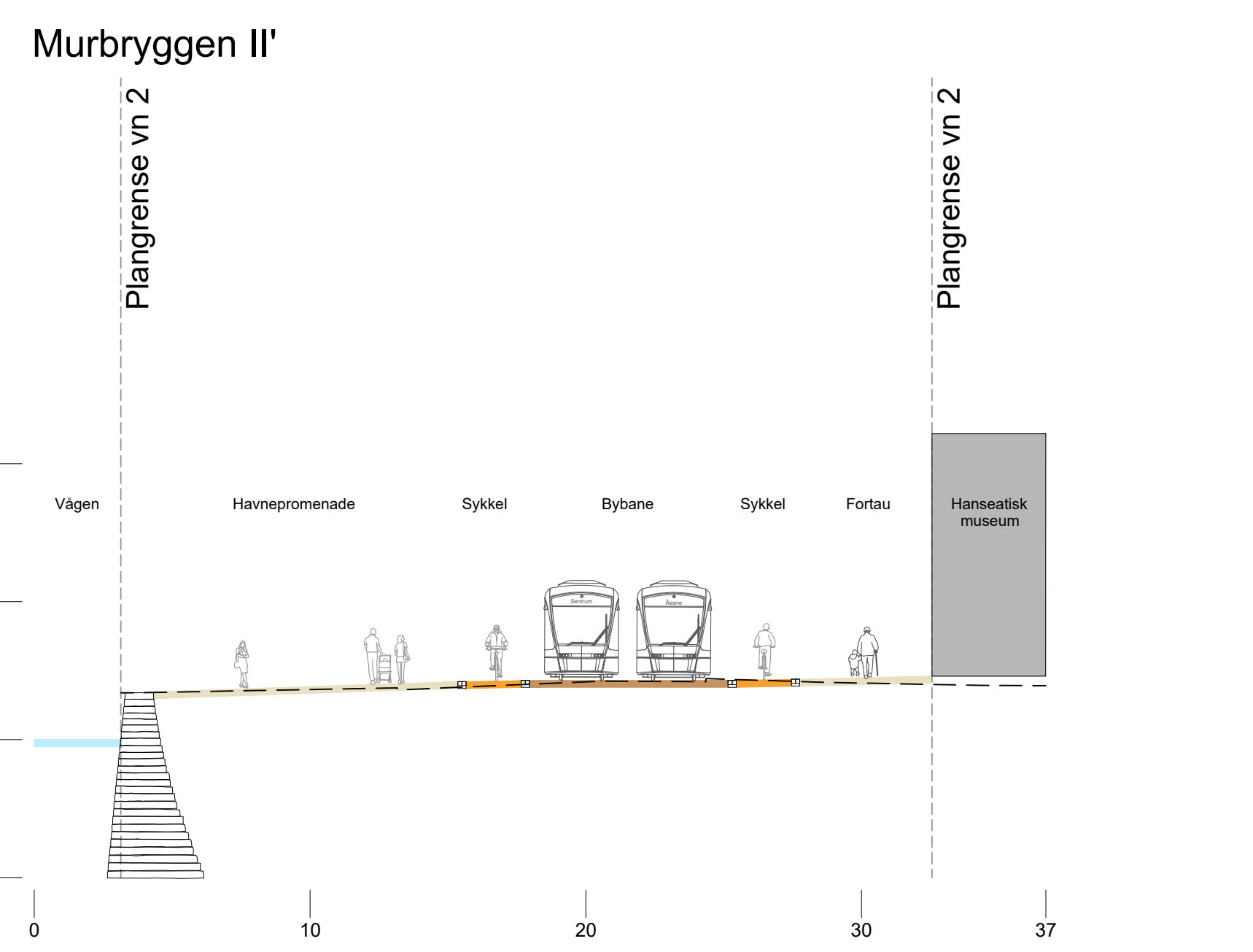
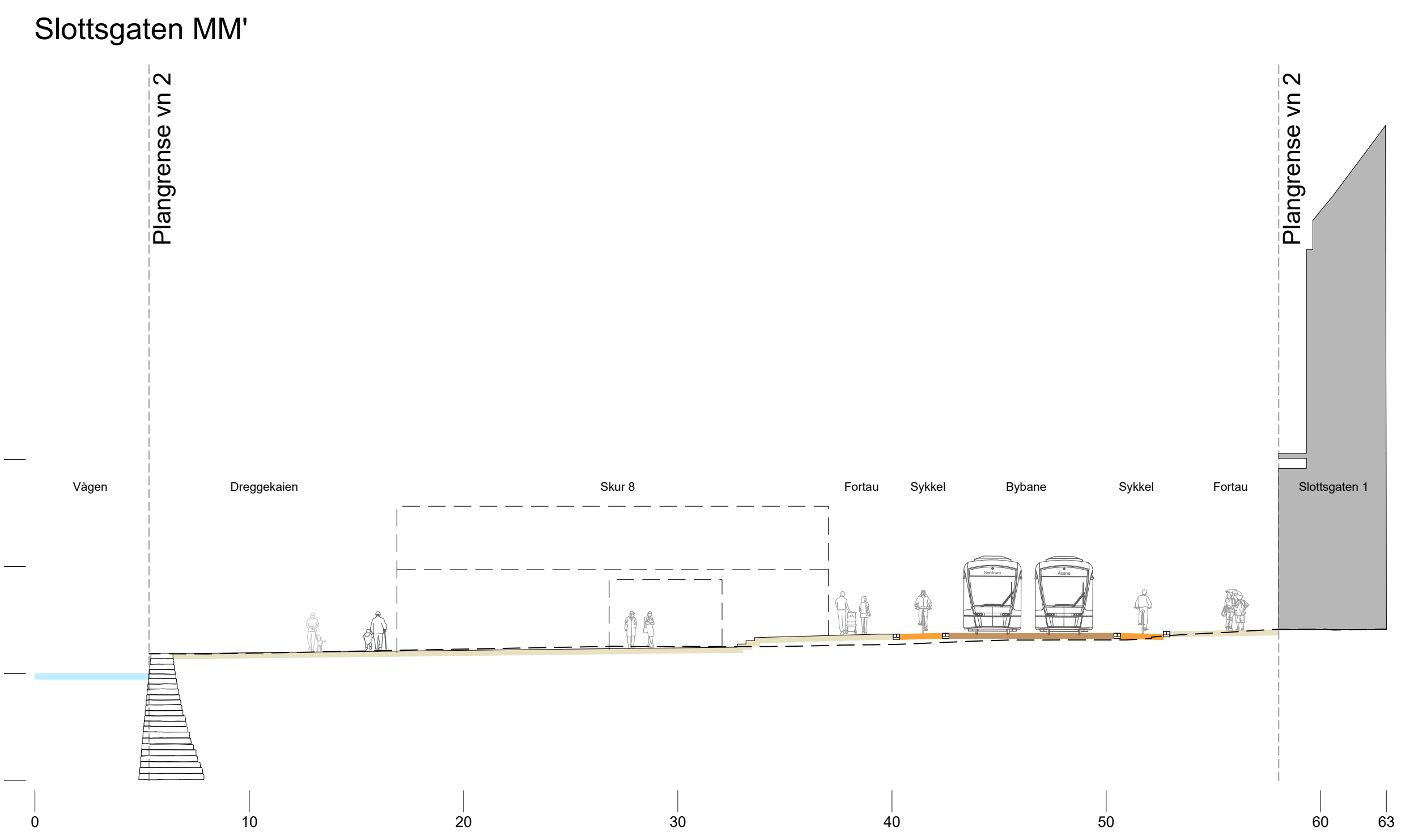
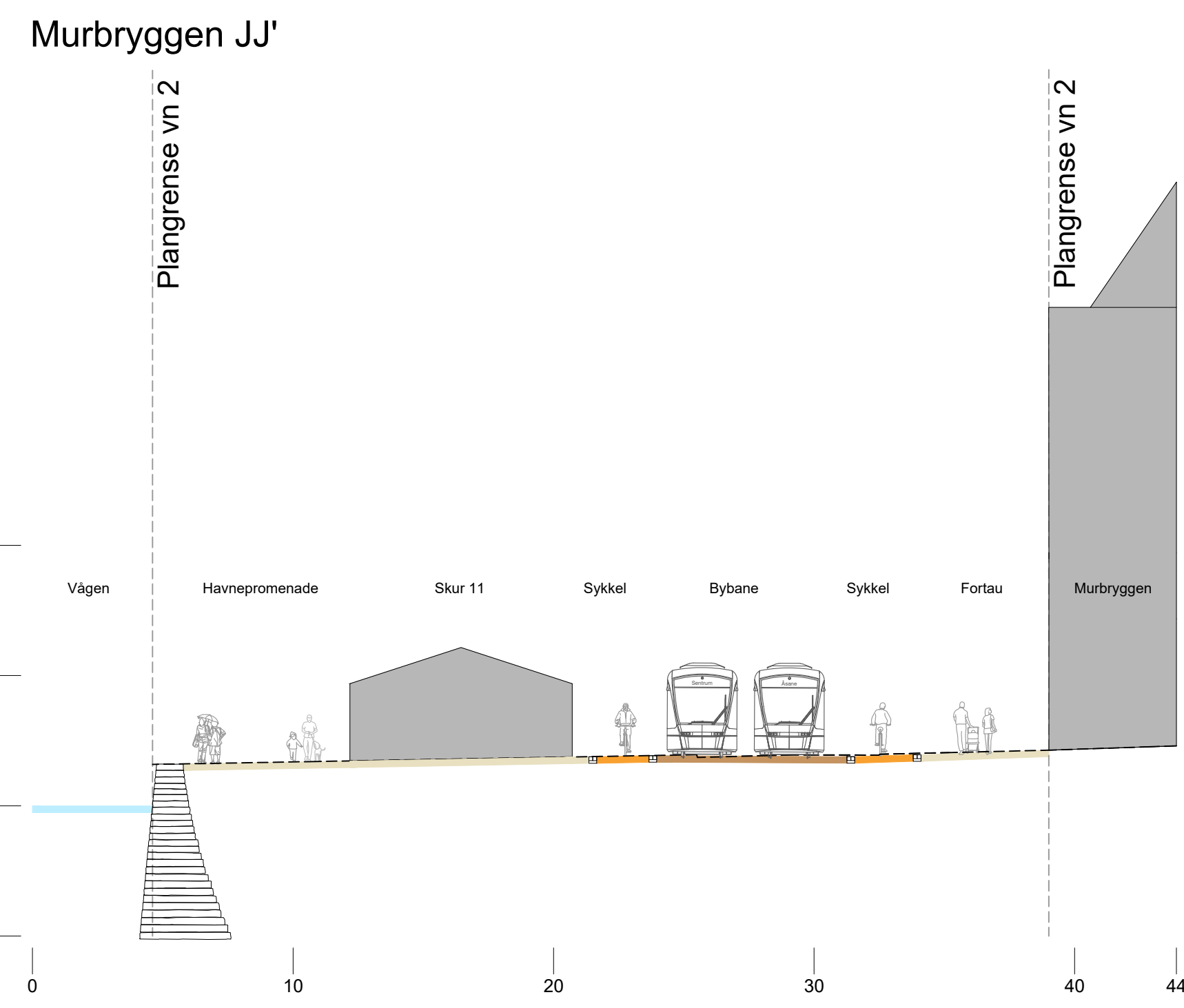
Tegningsnummer/dokumentkode: BT5-O-10008

Plan id: 65810000

Rev. 01

Bergen Kommune logo and Miljøtett logo.

--- Eksisterende terreng



BT5 Bybanen til Asane DS1, Kaigaten - Sandbrogaten Illustrasjonssnitt 2

Revisjon	Revisjon gjelder	Utb	Kontr	Godkjent	Rev. dato
01	Teknisk forprosjekt	IngSka	ND	IOV	2022-09-15

Leverandør	Norconsult	opslitt vikk	AV
Målestokk	Tegningsnummer/dokumentkode	Plan id	Rev.
1:200	BT5-O-10009	65810000	01

----- Eksisterende terreng